

Ruta en coche nº 2:

Ruta de las Maravillas

(Tíscar-Santuario- Cueva del Agua-Belerda-Los Rosales)

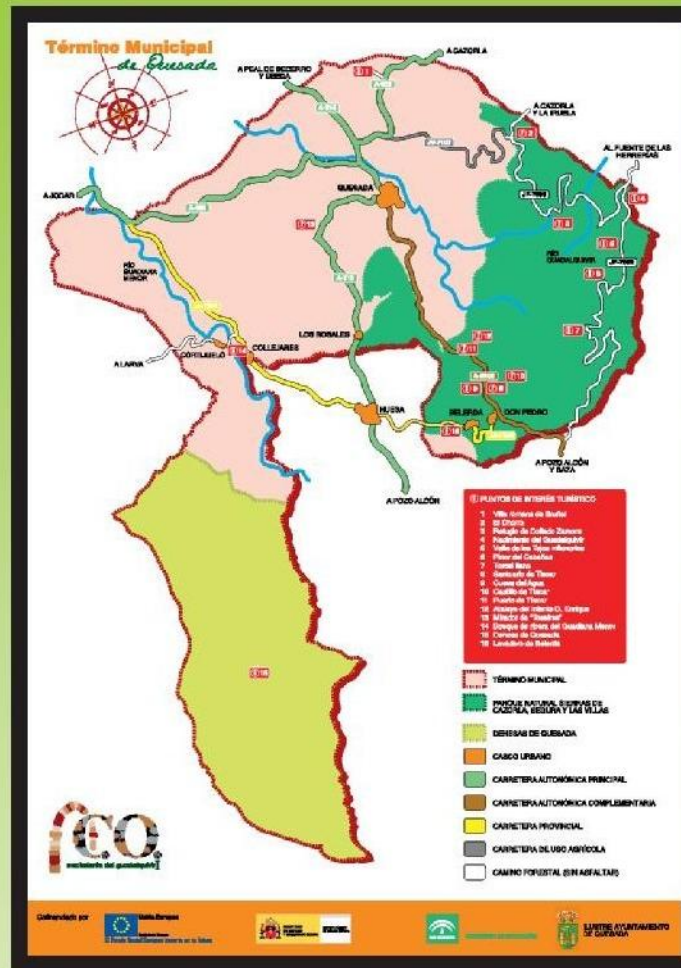
En esta ruta, les proponemos adentrarse en la historia, cultura y tradición de Quesada y sus aldeas.

Durante su visita podrá descubrir las fantásticas leyendas que envuelven la aldea de Tíscar, lugar de peregrinaje desde hace siglos y donde reside nuestra Patrona, la Virgen de Tíscar. También tendrá la oportunidad de visitar uno de los monumentos naturales más espectaculares de toda Andalucía como es la Cueva del Agua.

Muy cerca se encuentran Don Pedro y Belerda, dos pequeñas aldeas llenas de encantos, tradición y costumbres. Y para terminar llegará a la entrañable aldea de Los Rosales atravesando previamente la localidad vecina de Huesa.

Ficha técnica de la ruta:

- Duración estimada de la ruta: media jornada de cinco horas de duración.
- Época de realización: todo el año (en invierno pueden aparecer placas de hielo y algunas nevadas en las inmediaciones de Tíscar)
- Kilometraje: 45 km, todos por carreteras.
- Llevar comida, agua, ropa de brigo y el móvil con la batería cargada.




¡MÚEVETE POR QUESADA!

Ruta en coche nº 2:

Ruta de las Maravillas

(Tíscar-Santuario-Cueva del Agua-Belerda-Los Rosales)



Teléfonos de interés:

Oficina de Turismo de Quesada: 953-714011
Museo Zabaleta: 953-72 42 60
Ayuntamiento de Quesada: 953-73 30 25
Centro de Salud: 953 10 51 35
Policia Local: 953- 71 40 08
Guardia Civil: 953- 71 41 44

Nuestro recorrido empieza en Quesada tomando la antigua carretera denominada "del Puerto de Tíscar" que comunicaba hasta hace pocos años nuestra comarca con Pozo Alcón, al norte de la provincia de Granada y al Levante. Actualmente es la A-6206 y ascendemos 14 Km. entre olivares de montaña, rocas y un bien conservado bosque mediterráneo, hasta llegar a nuestra primera parada, el Puerto de Tíscar.

1ª parada: PUERTO DE TÍSCAR

Nos encontramos a una altura de 1183 m. Podrá disfrutar de una espectacular panorámica a 360°, observando picos como el Royal, el Cerro Vitar o las lomas de Úbeda y Baeza. También podrá subir (cuidado con los niños) a la Atalaya del Infante don Enrique (torre defensiva del S.XIII) o bien dar un paseo por el carril que accede a la cercana casa forestal de las Carboneras. Cogemos nuestro vehículo y descendemos 5 Km. hasta llegar a Tíscar, una de las paradas más importantes del recorrido.

2ª parada: TÍSCAR

En este punto podremos realizar varias visitas: Cueva del Agua, también conocida como la Gruta de las Maravillas. Un lugar de gran belleza y único por su valor ambiental por la que se desploma el río Tíscar. A ella se puede acceder desde el aparcamiento bien a pie o bien con el coche a 1 Km. También puede visitar el Santuario de Tíscar, en el que se encuentra la Patrona de Quesada. Y por último pueden subir al Castillo de Tíscar, antigua fortaleza de origen musulmán del S.XIII. que se accede por unas escaleras muy empinadas. En este castillo tuvieron lugar muchas batallas entre cristianos y musulmanas, hasta que se produjo la reconquista definitiva del Reino de Granada por parte de los Reyes Católicos.

Si lo desean pueden comer o tomar fuerzas en alguno de sus restaurantes, realizar picnic en sus inmediaciones, usar los servicios públicos o refrescarse en sus fuentes. Finalizada la visita a Tíscar, cogemos el vehículo y nos acercamos a la cercana aldea de Don Pedro.

3ª parada: BELERDA Y DON PEDRO


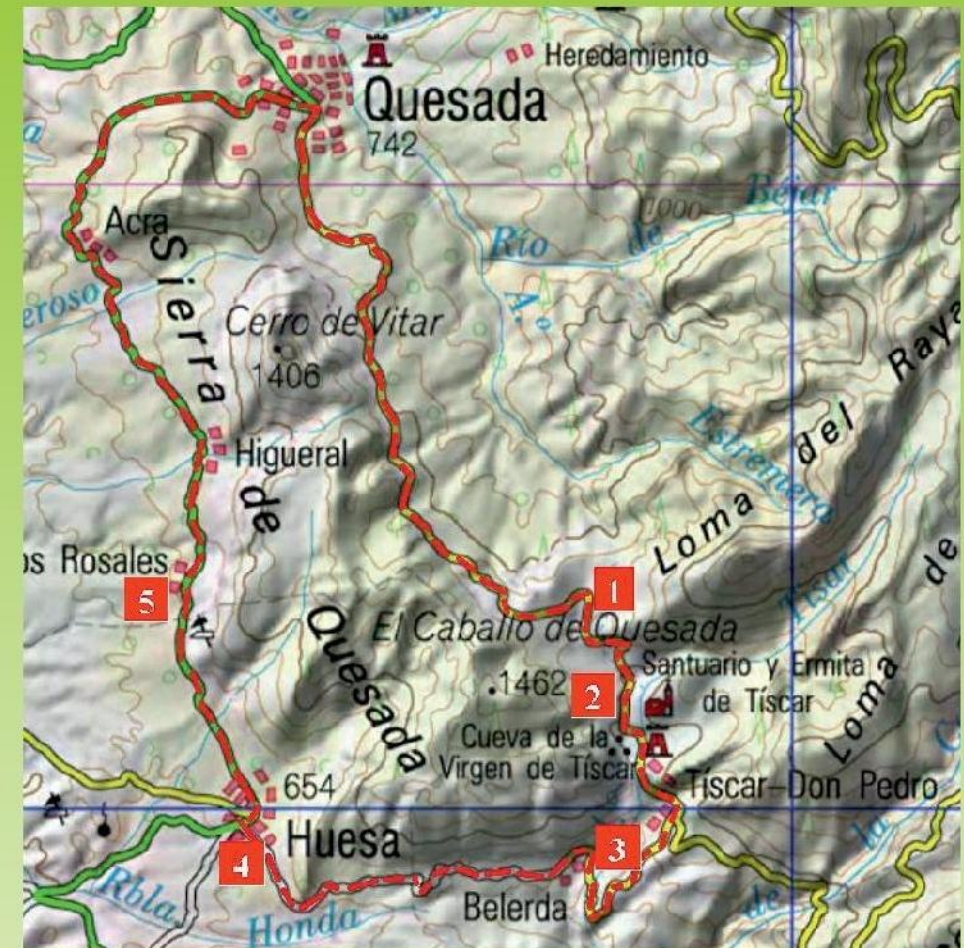
A un kilómetro del aparcamiento de Tíscar encontramos el desvío que nos lleva estas dos aldeas de Quesada. A las mismas también se puede acceder caminando a través de un tramo del sendero GR-247). Belerda y Don Pedro son dos aldeas llenas de encanto, tradición y belleza donde podremos aprender las costumbres de sus gentes y su forma de vida a través de lugares como el Pilón Azul o el Lavadero de Belerda. La tipología arquitectónica de sus casas y el aprovechamiento del terreno en terrazas o "balates" para el cultivo de almendras, higueras, olivos, hortalizas, etc. hacen que este rincón se denomine como "la Alpujarra de Jaén". En Belerda encontrará algún pequeño comercio, bar y panadería tradicional. Cogemos el coche, atravesamos Belerda y nos dirigimos a Huesa.

4ª parada: HUESA

Se trata de una localidad vecina con mucha relación con Quesada. En nuestro itinerario aconsejamos que de un paseo por sus tranquilas calles. Igualmente puede encontrar bares, comercios y supermercados. Aconsejable es visitar en sus cercanías los Picos del Guadiana, cornisa caliza llena de picachos que se eleva sobre el valle del Guadiana Menor en dirección este-oeste y que está a unos 4 Km. dirección Pozo Alcón. Seguimos nuestra ruta 3,5 Km. dirección Quesada hasta llegar a la aldea de los Rosales, que es la última parada.

5ª parada: LOS ROSALES

Aparcamos en una zona de merenderos que hay a la derecha saliendo de Los Rosales. Podemos pasear por sus calles dispuestas según la A-315. En mitad de la aldea, a la derecha tenemos la ermita de San José donde tenemos una bella panorámica del Valle del Guadiana Menor. A 300 metros de la ermita hay un singular lavadero y fuente tradicional. Volvemos a Quesada tras otros 10 Km., punto final de la ruta.



Elaborado por las alumnas y alumnos de:

Cofinanciado

