

Ruta en coche nº 3:

Por el Guadiana Menor

(Los Rosales-Collejares-Cortijuelo-El Salón)

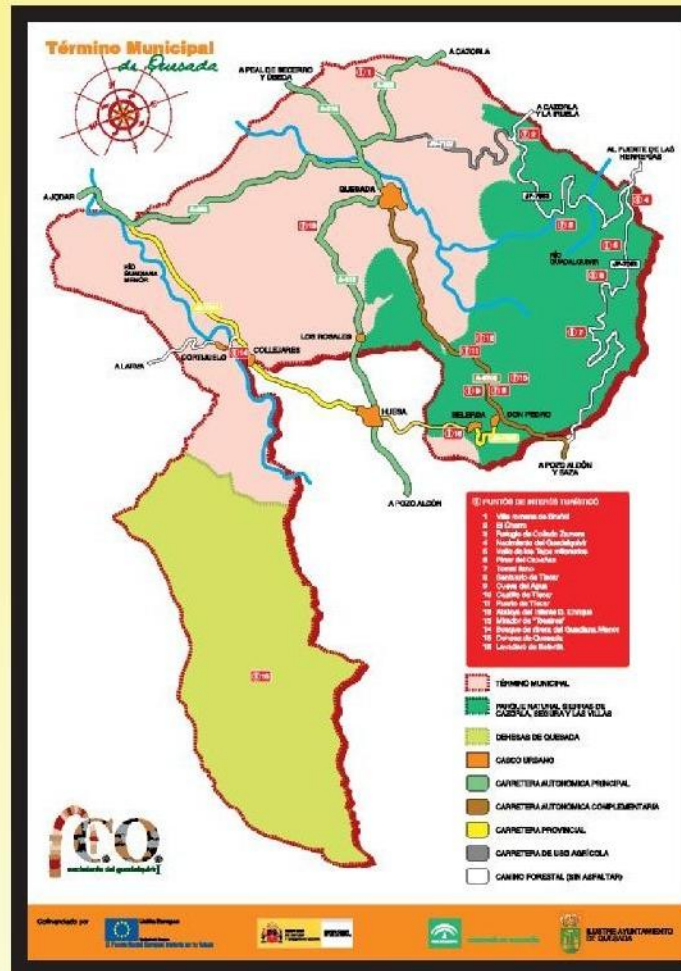
Esta ruta le permitirá conocer uno de los rincones más singulares de la provincia de Jaén, el Valle del Río Guadiana Menor, uno de los principales afluentes del Guadalquivir.

A pesar de su proximidad a la frondosa Sierra de Cazorla, esta zona es muy particular por la presencia del río junto con montes y pagos que padecen un clima semiárido, que le da fuera de las vegas del río, una apariencia subdesértica.

Estas características bioclimáticas crea un paisaje semejante al de los "wadis" norteafricanos, barrancos frescos que forman los oasis en la antesala del desierto. El fuerte contraste de colores que existe entre la zona de vegetación de la ribera del Guadiana Menor con sus fértiles vegas, las zonas semiáridas aledañas y sus elementos etnográficos peculiares, hacen de esta ruta una experiencia única.

Ficha técnica de la ruta:

- Duración estimada de la ruta: media jornada, de cinco horas de duración.
- Época de realización: todo el año, especialmente en invierno y primavera. En verano evite hacer la ruta durante las horas centrales del día.
- Kilometraje: 45 km, todos por carreteras.



¡MÚEVETE POR QUESADA!

Ruta en coche nº 3:

Por el Guadiana Menor

(Los Rosales-Collejares-Cortijuelo-El Salón)



Teléfonos de interés:

Oficina de turismo de Quesada: 953-714011
Museo Zabaleta: 953-72 42 60
Ayuntamiento de Quesada: 953-73 30 25
Centro de Salud: 953 10 51 35
Policia Local: 953-71 40 08
Guardia Civil: 953- 71 41 44

Nuestra ruta empieza en Quesada tomando la A-315 dirección Huesa y Pozo Alcón. A unos tres kilómetros de la localidad quesadense, nos encontramos a la derecha con un área de descanso de la carretera. Nos encontramos en la primera parada.

1ª parada: MIRADOR DE TOSAİRES

En este mirador se puede una depresión que corresponde al valle del Guadiana Menor (principal objetivo de nuestra ruta) con las montañas del Parque Natural Sierra Mágina al fondo. También podemos observar algunas pueblos de la Loma y las Villas así como el paisaje característica de olivar alternando con terreno de cereal o en barbecho. Dejando el coche en este punto podemos ascender caminando al cerro de la Magdalena (a unos 1200 metros de altitud). Para ello descendemos por la carretera y a unos 300 metros a la izquierda subimos por la pista que asciende 2,5 Km. a lo alto del cerro, donde se encuentran instalaciones de telecomunicación. Arriba podrá disfrutar de una espectacular vista con Quesada a sus pies y la Sierra de Quesada al fondo.

Volvemos al coche y a un kilómetro entramos en la aldea de Los Rosales, donde pararemos a la izquierda en una zona de merendero.

2ª parada: ALDEA DE LOS ROSALES

Una vez en Los Rosales podemos pasear por sus calles dispuestas según la A-315, en mitad de la aldea, a la derecha tenemos la ermita de San José donde tenemos otra panorámica del Valle del Guadiana Menor. A 300 metros de la ermita hay un singular lavadero y fuente tradicional.

Cogemos nuestro vehículo continuamos por la A-315 atravesando la localidad de Huesa, donde cogemos la JA-7201 dirección Collejares- Cortijuelo. Destacar en esta zona la espectacular silueta de los "Picos del Guadiana a nuestra izquierda". A 7 kilómetros de Huesa encontramos Collejares y a unos 300 metros nos desviamos a la izquierda dirección Larva y Cortijuelo. Tomamos este desvío un kilómetro y paramos en una curva a izquierdas en la orilla del río.

3ª parada: RIBERA DEL GUADIANA MENOR

Estamos en el Guadiana Menor, entre las aldeas de Collejares y Cortijuelo. Damos un paseo por el interesante bosque de ribera compuesto por unos espectaculares árboles denominados tarajales junto con olmos y sauces, acompañados por los cantos de numerosas aves (ruiseñor, martín pescador, abejaruco, oropéndola, etc.) Igualmente puede descansar en los merenderos. Es excitante cruzar a la otra orilla por el puente colgante a la aldea del Cortijuelo. En las dos aldeas podrá encontrar pequeñas tiendas de comestibles y bares. En el meandro del río, donde se encuentra el Cortijuelo, son muy características sus fértiles huertas.



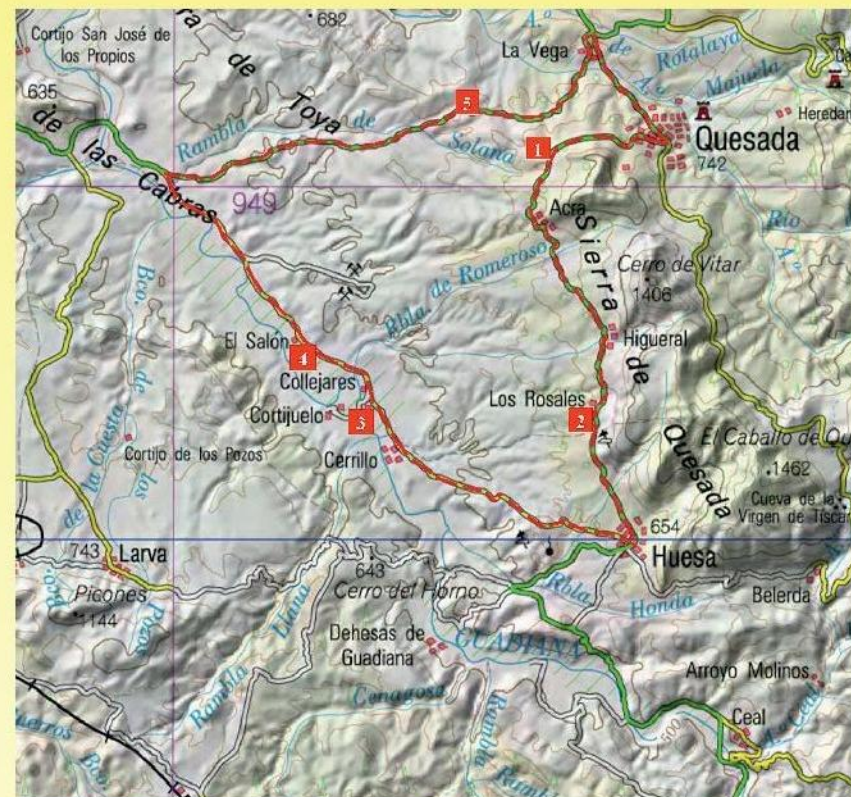
Volvemos con nuestro coche a la A-7201 y seguimos con nuestro recorrido por la rica y fértil vega del Guadiana Menor. A 2 kilómetro de Collejares encontramos a la izquierda un edificio de piedra donde aparcamos.

4ª parada: CORTIJO EL SALON

Nos encontramos en el cortijo de "El Salón", antiguo núcleo agrario del siglo XIX y XX con varios edificios de almazaras, casas señoriales, casas cueva, establos, etc. a ambos lados de la carretera. Particularmente interesante es acercarse a la casa cueva que se encuentra volviendo por la carretera a unos 200 metros de la fábrica de aceite (donde hemos aparcado), siendo posible observar los materiales de construcción, su magnífica chimenea y el modo de hacer una vivienda de estas características.

También podemos dar un pequeño paseo de dos kilómetros, cogiendo el carril que rodea la fábrica a la izquierda y que se adentra en las fértiles tierras de esta vega. Espectaculares son los plátanos de sombra que flanquean dicho acceso.

Seguimos nuestra ruta por la JA-7201 dirección Úbeda-Jódar. A 4,5 kilómetros de el Salón, nos encontramos con la A-322 que nos devolverá a Quesada.



Elaborado por las alumnas y alumnos de:



Cofinanciado

