

BUENAS PRÁCTICAS



Deposite la basura en contenedores



Camina por los senderos marcados



Respete los bienes y propiedades privadas



No se permite la captura de animales



No se permite encender fuego

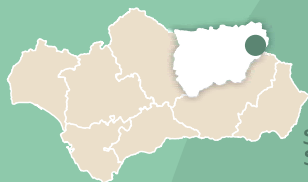


No se permite la pesca



No se permite la recolección de plantas

Teléfono de emergencias: 112



JAÉN

PARQUE NATURAL
Sierras de Cazorla,
Segura y Las Villas

MÁS INFORMACIÓN

Centro de Visitantes Torre del Vinagre. Ctra.
A-319 Cazorla - El Tranco km 45. Santiago Pontones. Jaén. Tel. 953 71 30 40

www.ventanadelvisitante.es

e / Dirección / Coordinación: Consejería de Agricultura, Pesca y Medio Ambiente / Agencia de Medio Ambiente y Agua
Realización e imágenes: Grupo Entorno, CISTA y Agencia de Medio Ambiente y Agua



• TRAYECTO

Lineal

• LONGITUD

1,3 km

• TIEMPO ESTIMADO

2 horas

• DIFICULTAD

Media

• TIPO CAMINO

Camino y senda

• PAISAJE/VEGETACIÓN

Barrancos y roquedos, pinares, tejeda y vegetación de alta montaña.

• SOMBRA

Abundante

• AUTORIZACIÓN ESPECIAL

Necesaria. Solicitar en el centro de visitantes Torre del Vinagre, tél. 953 713 017.

• RECOMENDACIONES

Llevar agua potable y vestimenta y calzado adecuados. Prismáticos para disfrutar de las excelentes vistas, así como de protector solar.



CÓMO LLEGAR

Desde Cazorla por la carretera A-319 y a continuación por la carretera JF-7091 hasta la Cañada de las Fuentes, pasada esta, encontraremos un desvío a la izquierda por el que transcurre nuestra ruta.



APARCAMIENTOS

No hay aparcamiento habilitado aunque hay un sitio próximo donde es posible dejar el vehículo.



TRANSPORTE PÚBLICO

Las principales empresas concesionarias de las líneas regulares de autobuses en la zona son Alsina Graells (tel. 953 75 21 57), y Autocares Carcesa (tel. 953 72 11 42).



OTROS SENDEROS

El parque natural ofrece otros recorridos. Entre los más próximos están Pico Cabañas y Puente de las Herrerías-Pino de las Cruces.

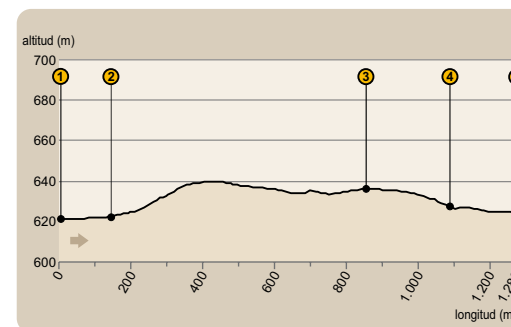


TEJEDA DE LA CAÑADA DE LA FUENTE

Dos son los motivos por los que se debe destacar la Tejeda de la Cañada de las Fuentes. En primer lugar llama la atención su extraordinario porte, conseguido gracias a su avanzada edad. Existen estudios científicos, que relacionan su diámetro con la edad; en este caso la mayoría de los tejos (*Taxus baccata*) de la zona tienen edades comprendidas entre los 100 y 200 años. Sin embargo uno de los individuos más gruesos tiene un contorno de 7,40 metros por lo que se le estima una edad superior a los 1.000 años. La Tejeda se asienta en la margen derecha del barranco, en un ambiente de umbría y con una alta humedad.

El número de ejemplares no supera la decena, entre machos y hembras, acompañados de pino salgareño (*Pinus nigra sub. salzmannii*), algún arce (*Acer monspessulanum*) y majuelos (*Crataegus monogyna*), estos últimos de porte arbóreo y son los que predominan en el paisaje. El tejo es un árbol místico al que rodean multitud de leyendas, sobre todo relacionadas con la cultura celta. Una antigua leyenda asegura que los tejos de los cementerios hunden muy profundamente sus raíces y que cada una de ellas va directo a la boca de un cadáver, alimentándolo con su savia y a su vez, estas raíces recogían los secretos de los difuntos y por las hojas los exponían al viento para que este se los llevase.

PERFIL DEL RECORRIDO



• PROVINCIA / MUNICIPIOS

Jaén / Quesada

• HOJAS DEL MTN 1:50.000

949 - Pozo Alcón

• COORDENADAS INICIO / FINAL

37° 49' 59,43" N – 2° 58' 15,14" O

37° 47' 55,42" N – 2° 58' 56,48" O

• DESNIVEL MÁXIMO

18 m

• COTA MÁXIMA

639 m

• COTA MÍNIMA

621 m

JAÉN

PARQUE NATURAL
Sierras de Cazorla,
Segura y Las Villas

Sendero

Tejos Milenarios



JUNTA DE ANDALUCÍA
CONSEJERÍA DE AGRICULTURA, PESCA Y MEDIO AMBIENTE



Sendero Tejos Milenarios

Se trata de un sendero perteneciente al grupo del Área de Reserva, que merece la pena realizar sin prisas, disfrutando de las maravillas que nos ofrece, paladeando el sabor serrano de su camino. La vegetación de esta ruta es única en muchos sentidos dentro del parque natural. Nos desplazamos por una zona umbría, en la que el agua no es un recurso limitante. Por lo tanto, son numerosas las plantas adaptadas a estas condiciones de vida. Sobre todas ellas destaca el tejo, estandarte de la vegetación de este tipo. En esta ruta, además de por su valor vegetal, los tejos que nos encontramos destacan por su impresionante porte y belleza.

Humedad en la Sierra de Cazorla

Iniciamos nuestro camino muy próximos a la Cañada de las Fuentes, el lugar donde nace el río más famoso de Andalucía, el Guadalquivir. Atravesaremos una barrera (ver [1] en el mapa) que impide el paso de vehículos motorizados a la ruta y comenzaremos a caminar bajo un impresionante dosel de vegetación que no nos abandonará en todo el trayecto.



Nada más comenzar la ruta nos encontraremos a la izquierda de nuestro caminar con un imponente ejemplar de pino salgareño (*Pinus nigra sub. salzmannii*) [2], con ramas a modo de brazos, fácilmente identificable por su característica forma de candelabro. Continuaremos por un sendero umbrío, estrecho y con mucha humedad, donde en los meses estivales el frescor del ambiente se hará patente, aliviándonos del tórrido calor que puede llegar a hacer en estas sierras. En esta primera parte del sendero, destaca el tapiz de musgo sobre las rocas y los líquenes que cuelgan de algunas ramas de los pinos. Los líquenes son una curiosa asociación de hongos y algas, que se unen para proporcionarse protección y alimento mutuamente. Lo interesante de estos seres vivos es que son excepcionalmente delicados a las alteraciones del medio, por lo que su presencia nos da a entender la pureza del aire que se respira en estos parajes.

Plantas como el rosál silvestre (*Rosa canina*), el majuelo (*Crataegus monogyna*) que en estas zonas alcanza porte arbóreo, el manzano silvestre (*Malus silvestris*), o el escaso cerecino (*Prunus mahaleb*) son abundantes en las proximidades de la ruta.

El pino del fuego

Continuamos la senda bien marcada hasta otro imponente pino salgareño, que muestra una característica marca de fuego en su base [3]. Esta herida se realizó en la antigüedad para utilizar la tea, uno de los recursos que los pinos ofrecían a los pobladores de estas sierras. La tea es simplemente la parte más interna de la corteza de un pino impregnada de resina, por lo que tiene un alto poder energético. Se utilizaba para la fabricación de mechas y antorchas, perdurando aun hoy estas cicatrices en los árboles.



La senda se interna en una zona más cerrada si cabe donde los pinos salgareños nos cubren la cabeza a modo de cúpula. Observamos como el suelo se encuentra alterado, es casi como si estuviese arado. Esto es debido a las hociadas de jabalí (*Sus scrofa*) en busca de alimento, como pequeños hongos, raíces, etc. Este animal es muy abundante en la zona, si bien, no es el único que podemos contemplar.


Si recorriésemos la ruta a primera hora de la mañana o última de la tarde incluso podremos discernir el balido de los grupos de muliones (*Ovis musimon*) o la imponente figura de alguna cabra montés (*Capra pyrenaica*) paseando por los afilados riscos calizos.

Los tejos milenarios

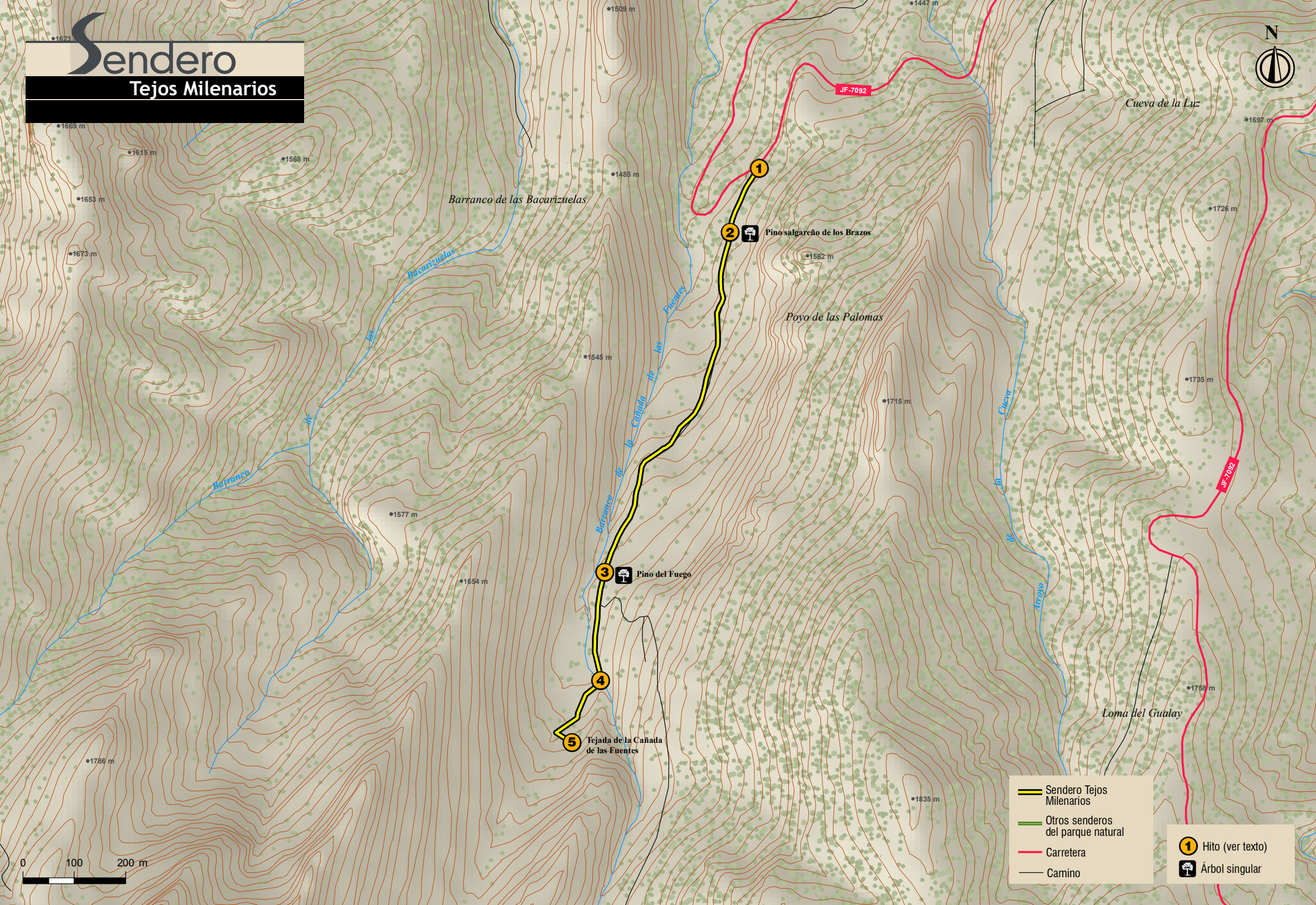
Un leve rumor se hará poco a poco más patente hasta que llegemos a un pequeño curso de agua [4], que forma una modesta cascada, contribuyendo a aumentar el frescor de por sí importante en la zona.



Cruzaremos este arroyo y ascenderemos suavemente inmersos en la densa vegetación hasta encontrar un pequeño claro en el que se alza imponente un grandioso ejemplar macho de tejo (*Taxus baccata*). El enorme tronco de este individuo sin duda nos sorprenderá, ya que es excepcionalmente grueso. Se le estima una edad superior a los 1.000 años. Tendremos ocasión de contemplar también otros tejos en la zona conocida como la Tejada de la Cañada de las Fuentes [5].



Sendero Tejos Milenarios



Barranco de las Bacarizuelas

Pino salgareño de los Brazos

Poyo de las Palomas

Pino del Fuego

Tejada de la Cañada de las Fuentes

Cueva de la Luz

Loma del Gualay

- Sendero Tejos Milenarios
- Otros senderos del parque natural
- Carretera
- Camino

- Hito (ver texto)
- Árbol singular